





UN PATRIMOINE PRÉSERVÉ


La commune de Plottes vous remercie de respecter les lieux pour que ce patrimoine naturel et rural continue de passionner les générations futures.


 La circulation des voitures et des motos est strictement interdite pour éviter toute dégradation du milieu naturel et pour préserver la quiétude des animaux et des visiteurs. Les VTT sont tolérés dans le respect de la réglementation et des visiteurs.


 Les chiens doivent être tenus en laisse. En effet, ils sont susceptibles de faire disparaître certaines plantes, notamment en divaguant dans les milieux naturels. Ils peuvent également provoquer des dérangements, simplement par leur odeur qui peut affoler certains animaux.

 Ne cueillez pas les plantes ; les fleurs sauvages ne supportent pas la vie dans un vase. Certaines plantes présentes sur ces sites naturels sont devenues très rares et c'est pourquoi elles sont protégées.

 Le pique-nique est autorisé, uniquement près des tables aménagées qui sont à votre disposition sur le sentier des crêtes (voir sur le plan des sentiers).


 Pas de déchets : des poubelles sont prévues à cet effet à proximité des tables de pique-nique.


 Il est interdit de pratiquer le camping sur le site. Pour trouver un camping ou un gîte rural, renseignez vous auprès de l'Office de Tourisme de Tournus.

 Feux interdits.

La nature reçoit volontiers.
En échange, elle ne demande à ses invités qu'un peu de bon sens et de civilité... bien naturels !
Merci de votre compréhension...

ET OUVERT AU PUBLIC

 Avec l'aide de ce dépliant-guide, quatre sentiers de découverte balisés et équipés, en partie, de panneaux d'interprétation vous permettent de découvrir les richesses naturelles et rurales de Plottes.

 **Ne sortez pas du sentier, pour ne pas détériorer et perturber la vie animale et végétale.**

VISITES

Quatre sentiers de découverte balisés, d'accès libre et ouverts toute l'année.

Durée : 1 à 4 heures environ (1,5 km à 8,5 km) en fonction des sentiers.

Équipements : Jumelles, bonnes chaussures.

Des visites guidées, pour les groupes organisés, peuvent être réalisées sur demande auprès de l'association "Aux Écrouats".

RENSEIGNEMENTS



MAIRIE DE PLOTTES
 Le Bourg - 71700 PLOTTES
 Tél. : 03 85 40 51 10



ASSOCIATION "AUX ÉCROUATS"
 Mairie - Le Bourg - 71700 PLOTTES

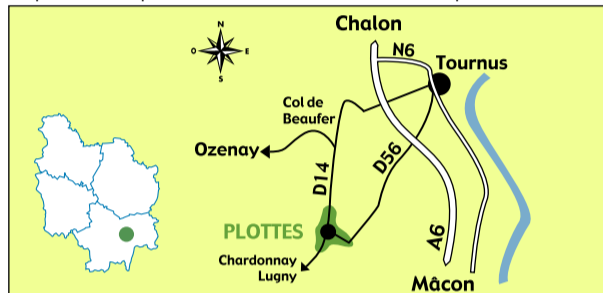
OFFICE DE TOURISME
 2, place Carnot - 71700 TOURNUS
 Tél. : 03 85 27 00 20



CONSERVATOIRE DES SITES NATURELS BOURGUIGNONS
 Chemin du moulin des étangs
 21600 Fenay
 Tél. : 03 80 79 25 99
www.sitesnaturelsbourgogne.asso.fr

ACCÈS

Plottes se trouve à 5 km au sud-ouest de Tournus. Dans le village de Plottes, suivre les flèches routières «Sentiers de découverte». Le parking se situe dans la rue près du pressoir. Le départ des 4 sentiers se trouve au niveau du pressoir.



Sentiers, panneaux et dépliant réalisés par l'association "Aux Écrouats" avec le partenariat du Conservatoire des Sites Naturels Bourguignons, et l'aide financière du Conseil Général de Saône-et-Loire et du Conseil régional de Bourgogne.
 Carte graphique : O. Cartallier
 Conception et mise en page : B. Hyvernât et F. Cordier.
 Dessins : M. Bouillot - Photo de couverture : J.F. Argaud

PATRIMOINE NATUREL ET RURAL DE PLOTTES

LA BOURGOGNE NATURE

BIENVENUE À PLOTTES

Situé dans la région de la Côte Maconnaise et plus précisément dans le Pays de Tournus, le petit village de Plottes se cache dans un paysage verdoyant et valonné.



Le territoire de la commune recèle un patrimoine naturel (pelouses calcaires, bois...), rural (vignobles, cadoles...) et architectural (église, prieuré, lavoirs, maisons vigneronnes, maisons bourgeoises, four à pain...) à découvrir et à apprécier.

Plottes, "un village à sauvegarder", vu depuis "Le petit sentier" sur la teppe de La Chapelle.



LES CADOLES DE PLOTTES

Quatorze cadoles, généralement situées sur des propriétés privées, ont été recensées par l'association "Aux Écrouats" sur le territoire de la commune de Plottes. D'autres cadoles, certainement en mauvais état, doivent exister et sont cachées par la friche qui les envahit. À ce jour, deux cadoles, la cadole du moulin et la cadole des Crêtes, ont été rénovées grâce à l'association "Aux Écrouats".




La cadole du moulin a été restaurée en 1999 par les bénévoles de l'association «Aux Écrouats»


Créée en 1996, cette association a pour objectif de sauvegarder et de mettre en valeur le patrimoine naturel et architectural de Plottes. Les bénévoles ont également réalisé une exposition sur le village, valorisé et balisé les sentiers pédestres sur la commune, réalisé de nombreuses animations et visites guidées pour faire découvrir les richesses de Plottes...

"APRÈS PARIS, PLOTTES !"

La tradition veut que le vieux Plottes ait été construit près de la Fontaine des Écroix (ou Écrouats) où des ruines romaines ont été trouvées. C'est en effet, en amont de la Dolive, au nord de la vallée, que le bourg semble avoir pris naissance pour descendre ensuite peu à peu vers le sud, du fait des agressions successives des guerres de religion. Les habitants, fatigués de reconstruire si souvent leur village, se décidèrent à l'établir sous les murs du château-fort, aujourd'hui disparu, afin qu'ils soient protégés.



Plottes, un village déplacé et posé sur son promontoire rocheux, vu depuis "Le sentier des Crêtes" au niveau de la Fontaine des Écroix.



L'histoire dit que, pendant les guerres de religion, c'est le roi Henri IV qui est à l'origine de la fière devise : "Après Paris... Plottes !". C'est la réponse qu'aurait faite le roi voulant réunir toutes ses forces sous Paris, au général Poncenat occupé à assiéger Plottes et à le brûler pour la cinquième fois.

À LA DÉCOUVERTE DU PATRIMOINE NATUREL ET RURAL DE PLOTTES

LE SENTIER DES CRÊTES

Longueur : 6 kilomètres
Durée : environ 2 à 3 heures

Les crêtes constituent les points hauts de la Côte Mâconnaise. Elles sont souvent recouvertes de pelouses calcaires plus ou moins colonisées par les buissons de prunelliers, de buis et autres broussailles. De nombreuses orchidées sont visibles en bordure du chemin telles que l'Ophrys abeille, l'Ophrys bourdon, l'Orchis pyramidal, l'Orchis militaire, l'Orchis Bouc, etc., ainsi que d'autres plantes telles que l'Oeillet des Chartreux. Ce sont également des secteurs de prédilection pour les insectes et les reptiles. Certaines espèces d'oiseaux, comme l'Engoulevent d'Europe, sont totalement liées à ces milieux naturels.

Ophrys abeille

Cet Ophrys a un labelle plus fin que l'Ophrys bourdon. L'appendice est recourbé en arrière et invisible de face. Il fleurit de début à fin juin.



Ophrys bourdon

Cet Ophrys se distingue de l'Ophrys abeille par un labelle bombé dont l'appendice jaunâtre, recourbé vers l'avant, est visible de face. Il fleurit de début mai à mi-juin.



Orchis pyramidal

C'est l'orchidée la plus répandue sur les pelouses, talus de bord de routes et autres terrains calcaires où elle forme des petites colonies colorées. Son inflorescence très dense de fleurs rose vif à rose pâle, nettement conique au début, devient cylindrique lorsque les fleurs sont pleinement épanouies de mai à juin.



Orchis militaire

Cette orchidée est très fréquente dans les pelouses calcaires et les talus de bord de routes de nature calcaire. Son inflorescence dense de 10 à 40 fleurs s'épanouit de mai à juin. Observez une fleur avec son casque gris-rose et son labelle rose en forme humaine, étonnant...



Orchis bouc

C'est l'une des plus grandes orchidées (30 à 80 cm), de couleur verdâtre. Elle fleurit dès les premières chaleurs de mai jusqu'à juin. Ses fleurs possèdent un surprenant labelle, fourchu à son extrémité, très allongé en lanière et partiellement enroulé en spirale. Elle tire son nom de son odeur...



Oeillet des Chartreux

Cet oeillet sauvage, à l'origine cultivé par les moines pour créer des variétés horticoles, a des fleurs roses à rouges de juin à août.



Espèce protégée en France

Engoulevent d'Europe

Cet oiseau insectivore crépusculaire a de grands yeux, un très petit bec, une bouche démesurée, des pattes minuscules, de longues ailes et une longue queue. En général, il se repose la journée, immobile, couché à terre ou perché le long d'une branche. Son camouflage "écorce", plumage brun gris, le rend alors difficile à repérer. Il est plus facile de le repérer par son ronronnement crépusculaire.



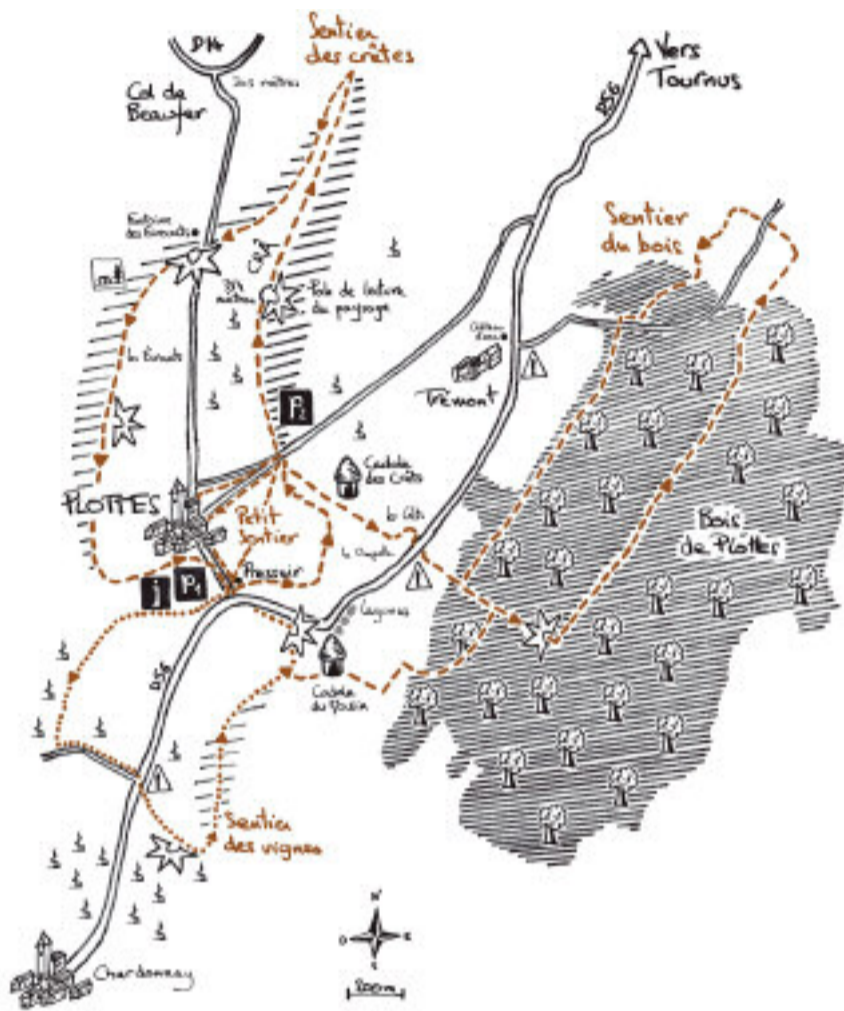
Vue sur Crâ et le village de Plottes depuis la partie ouest du sentier des Crêtes.

LE PETIT SENTIER

Longueur : 1,5 kilomètre
Durée : environ 1h à 1h30

Le long du "Petit sentier", 5 pupitres d'interprétation vous permettent de découvrir et d'apprécier :

- la cadole du moulin ;
- la vigne d'hier à aujourd'hui ;
- la teppe de la Chapelle ;
- un village à sauvegarder ;
- le pays de Tournus.



BALISAGE : les 4 sentiers sont balisés en jaune

Continuité du sentier :



Changement de direction :



Mauvaise direction :



LE SENTIER DES VIGNES

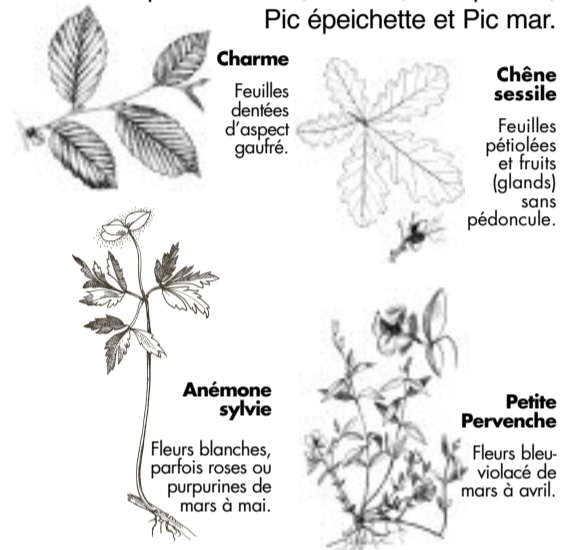
Longueur : 4 kilomètres
Durée : environ 2 à 3 heures

Ce sentier passe aux portes même du village de Chardonnay qui a donné son nom au fameux cépage de vins blancs connus du monde entier. Aujourd'hui, avant de planter une vigne, on mine le terrain à l'aide d'une charrue à grand soc. Aux siècles passés, le défrichement puis le défonçage se faisaient "à bras" et avec peu d'outils. C'était d'abord le "défrichement à la hache et à la serpe, écobuage et brûlis" puis "la terre qu'on arrache à la nature hostile". Sur des inventaires après décès de vigneron de Plottes (1620), on lit pour un vigneron pauvre : "1 goy, 1 serpe, 1 volant, 1 grande et 1 petite pioche". Sur celui d'un autre (1689), vigneron aisé : "2 pioches en fer, 1 baeselon, 2 faucilles, 2 goys". Outillage plutôt réduit. Seul "le laboureur, jamais métayer, parfois fermier d'une riche famille ou d'une institution religieuse, possède un attelage" À côté, beaucoup de "manouvriers" qui empruntent et rendent service. C'était une autre époque...

LE SENTIER DU BOIS

Longueur : 8,5 kilomètres
Durée : environ 3 à 4 heures

Le Bois de Plottes, d'une superficie de 210 ha environ, est l'un des plus grands massifs forestiers du Tournugeois. La forêt de Plottes est traitée depuis très longtemps en taillis de charmes sous une futaie de chênes sessiles. Aujourd'hui, gérée par l'Office national des forêts, elle est exploitée pour du bois d'oeuvre et en affouage pour les habitants du village. La traversée du bois de Plottes s'effectue sous une magnifique voûte végétale longue de 1,5 kilomètres. En sous-bois, on peut admirer au printemps des tapis de Petites Pervenches très denses, les blanches Anémones sylvie et les Jonquilles jaunes... Le Bois de Plottes sert de refuge à une faune diversifiée : chevreuils, sangliers, martres, chats sauvages, écureuils... Avec un peu de discrétion, il est possible d'écouter de nombreux oiseaux, dont les pics : Pic vert, Pic noir, Pic épeiche, Pic épeichette et Pic mar.



Charme

Feuilles dentées d'aspect gaufré.

Chêne sessile

Feuilles pétiolées et fruits (glands) sans pédoncule.

Anémone sylvie

Fleurs blanches, parfois roses ou purpurines de mars à mai.

Petite Pervenche


Fleurs bleu-violet de mars à avril.

Pic noir

C'est le plus grand pic européen (aussi gros qu'une corneille), au plumage noir uni avec une calotte rouge. Cet oiseau arboricole et grimpeur, creuse le bois (il tambourine) avec son bec en ciseaux pour trouver sa nourriture (insectes, larves...) et pour réaliser une cavité de ponte. Son tambourinage est très puissant et porte loin : sa longueur est variable (typiquement 20 coups en 2 à 3 secondes) mais son rythme et son intensité sont toujours réguliers.



Espèce protégée en France



La Grange de Tremont

Le logis est en fond de cour. La partie "noble" à toit brisé, éclairée de lucarnes à frontons, est précédée d'une galerie à même cou-qu'à la route. Le haut mur d'entrée est percé d'un porche monumental et il joint le pigeonnier typique du Tournugeois.



La Cadole des Crêtes

Construction en pierres sèches qui servait d'abri aux vigneron